







SIGNATURFORKLARING:

-  Nyt skilt.
-  Eksist. skilt, som bibeholdes, hvis ikke andet er angivet.
-  Eksist. afmærkning.
-  1-1-01 Ny afmærkning, angiver længde mellemrum og bredde.

NOTER:

Alle mål er i m.
Alle koter/kordinater er i m og i system UTM32.

Detalje af forsætningsheller fremgår af tegning E-9689-T905

 Aarhus Kommune Center for Byens Anvendelse			
Hjortshøj Plan for Hjortshøj Stationsvej 2-1 vej			
		Olof Palmes Allé 22 DK-8200 Aarhus N Tlf. +45 89 44 77 00 Fax +45 89 44 76 25 www.ramboll.dk	
Projektnr.: 1102132 Konst./Tegn.: Loskj Kontrol/Godk.: Gism	Mål: 1:500 Dato: 2017-06-07 Rev. dato:	Tegning nr. E- 9689/ T901	Rev. 0